

КОНЦЕПЦИЯ БЛАГОУСТРОЙСТВА ОБЩЕСТВЕННОЙ ТЕРРИТОРИИ "СКВЕР ПО УЛИЦЕ ПРЫГУНОВА» В АВТОЗАВОДСКОМ РАЙОНЕ ГОРОДА НИЖНЕГО НОВГОРОДА



2020 г.

ПРОЕКТНОЕ РЕШЕНИЕ:

Основной задачей проектирования является: облагородить данный фрагмент сквера, привязать его к существующему решению уже сделанной части. Сделать удобными пути движения по нему местных жителей и посетителей из других районов города с рядом находящихся трамвайных и автобусных остановок. Данный сквер является проходом с улицы Лескова в Автозаводский Парк, поэтому он имеет важное функционально-эстетическое значение.

На данный момент, там существует металлический забор и нерегулярное озеленение (из разных пород деревьев), которое местные жители намерены сохранить (из общественных обсуждений). Через сквер проходят маршруты транзитных путей пешеходов.



Вблизи находятся жилые дома, что подразумевает под собой наличие грамотно спроектированных путей следования до остановок и других важных общественных объектов, со всех сторон.

Нижний Новгород. Улица Песчаная, д.1 (слева) 1956 г. Так выглядела улица после возведения типовой застройки, с целью заселения работников завода ГАЗ.



ИСТОРИЧЕСКАЯ СПРАВКА:

Улица Прыгунова находится в Автозаводском районе. С одной стороны она упирается в Автозаводский парк, с другой – в Южное шоссе. Она довольно длинная и широкая, на ней порядка 25–30 домов, в основном пятиэтажных. Но есть и девятиэтажные, и четырнадцатизэтажные.

Изначально территория улицы Прыгунова была частью деревни Монастырка. А она существовала в этих краях на протяжении нескольких веков и была во владении Троице-Сергиевой лавры. Активно застраиваться улица начала в 1960-х годах, а заселялась в 1964–1965-м, ранее эта улица называлась Песчаной, а в 1965 году была переименована в Прыгунова. Сначала заводских людей заселяли. А до этого на улице стояли бараки и частные дома.






Александр Васильевич Прыгунов (1907—1943) — советский военный служащий. Участник Великой Отечественной войны. Герой Советского Союза (1944, посмертно). Старший лейтенант.

Так выглядела деревня Монастырка в 30-е годы XX века



СИТУАЦИОННЫЙ ПЛАН В МАСШТАБЕ РАЙОНА



-  проектируемый участок
-  «ДК ГАЗ»
-  кинотеатр «МИР»
-  Торговый центр «Лада»

ПОТРЕБНОСТИ ВЫЯВЛЕННЫЕ В ХОДЕ ОБЩЕСТВЕННЫХ ОБСУЖДЕНИЙ

В ходе общественных обсуждений жителями были даны предложения по благоустройству сквера:

- Сохранить по возможности существующее озеленение.
- Разработать предложение по благоустройству. Добавить кустарники и зеленые ограждения, используя недорогие виды находящиеся в нашей полосе.
- Посеять газоны, сделать клумбы.
- Установить лавочки и урны.
- Установить навес, под которым можно будет отдыхать, прятаться от солнца или дождя.

Желаемые сценарии использования:

- Отдых и рекреация.
- Семейные прогулки с детьми.
- Для культурно развлекательных мероприятий.



ПЛАН СУЩЕСТВУЮЩЕЙ И ПРОЕКТИРУЕМОЙ ЧАСТИ СКВЕРА

СПОРТИВНАЯ ПЛОЩАДКА

НАВЕСЫ




ГРАНИЦА ПРОЕКТИРУЕМОЙ
ТЕРРИТОРИИ

ДЕТСКАЯ ПЛОЩАДКА

КЛУМБЫ



ФУНКЦИОНАЛЬНОЕ ЗОНИРОВАНИЕ ТЕРРИТОРИИ

-  - ЗОНА ТРАНЗИТНЫХ ПУТЕЙ
-  - ЗОНА РЕКРЕАЦИИ
-  - ЗОНА ОЗЕЛЕНЕНИЯ

ПРОЕКТ



СУЩЕСТВУЮЩАЯ ОБСТАНОВКА



ВЕДОМОСТЬ ПРОЕКТИРУЕМЫХ МАЛЫХ АРХИТЕКТУРНЫХ ФОРМ

НАИМЕНОВАНИЕ/ОПИСАНИЕ	МАТЕРИАЛЫ	КОЛИЧЕСТВО	ВНЕШНИЙ ВИД	ПРОИЗВОДИТЕЛЬ	ОБЩАЯ СТОИМОСТЬ
Навес парковый «Стиль»	Дерево поли- карбонат металл	2 шт.		«Аданат»	200 000 р.
Ограждение «Брайтон»	металл	186.8 м		«Аданат»	859 280 р.
Урна с пепельницей «Анкона»	Дерево металл	7 шт.		«Аданат»	62 930 р.
Скамейка «Горизонт»	Дерево бетон	14 шт.		«Аданат»	152 600 р.
СВЕТИЛЬНИК УЛИЧНЫЙ СВЕТОДИОДНЫЙ «ЛИГА»	металл	9 шт.		«Сарос»	356 400 р.

ВИЗУАЛИЗАЦИИ РАКУРСОВ КОНЦЕПЦИИ



ВИЗУАЛИЗАЦИИ РАКУРСОВ КОНЦЕПЦИИ



ФОТОФИКСАЦИЯ УЧАСТКА



ФОТОФИКСАЦИЯ СУЩЕСТВУЮЩЕЙ ЧАСТИ СКВЕРА

